

Województwo: dolnośląskie

Powiat: wałbrzyski

Jednostka ewidencyjna: Jedlina-Zdrój 022102_1

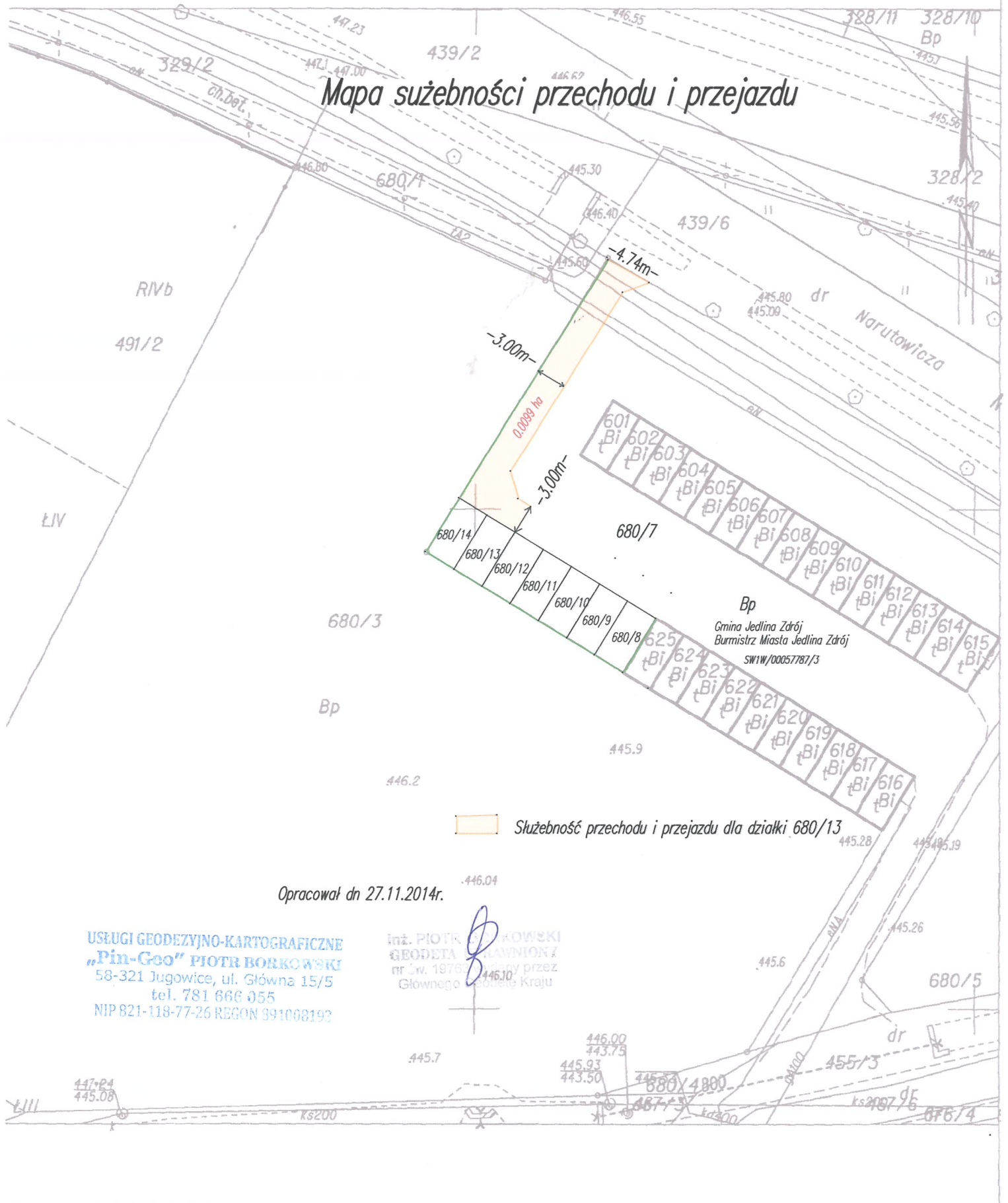
Obręb: Jedlina-Zdrój 0004


KOPIA MAPY ZASADNICZEJ

SKALA 1:500

Układ wsp. płaskich: 2000 strefa 5 (15°), układ odn.: Kronsztadt 86

Mapa służebności przechodu i przejazdu




 Służebność przechodu i przejazdu dla działki 680/13

Opracował dn 27.11.2014r.

USŁUGI GEODEZYJNO-KARTOGRAFICZNE
"Pin-Geo" PIOTR BORKOWSKI
58-321 Jugowice, ul. Główna 15/5
tel. 781 666 055
NIP 821-118-77-26 REGON 991008193

inż. PIOTR BORKOWSKI
GEODETA
nr św. 1976
Głównego Urzędu Geodezyjnego Kraju


446.10

